

# S I M A S

## SISTEMA MUNICIPAL DE AGUAS Y SANEAMIENTO

### MUESTRAS DE AGUA PARA ANALISIS BACTERIOLOGICO


FECHA:	MARTES 25 DE ABRIL 2023
LABORATORIO	SEMANA N°17

ESTADO:	COAHUILA
MUNICIPIO:	SABINAS
LOCALIDAD:	SABINAS
DENOMINACION DEL ORGANISMO OPERADOR:	
POZOS FLORES MAGON 1 Y 2 POZO EL MEZQUITE	

NO. DE MUESTRA	HORA DEL MUESTREO	DOMICILIO	CLORO LIBRE RESIDUAL EN P.P.M.
1	8:53	FCO. I. MADERO CON HIDALGO #125 COL. CENTRO	0.5
2	9:18	FCO. I. MADERO #1577 COL. SARABIA	0.5
3	9:41	CALLE 1 S/N COL. LAZARO CARDENAS	0.5
4	10:00	RAUL LOPEZ SANCHEZ COL. COAHUILA	0.5

A T E N T A M E N T E

COORDINACION DE CULTURA Y CALIDAD DEL AGUA SIMAS SABINAS

  
LIC. ENRIQUE SALVADOR GARZA MORUS

c.c.p. LIC. CLAUDIA MARIA GARZA IRIBARREN. - GERENTE GENERAL  
c.c.p.- Coordinador de Área Técnica



# S I M A S

SISTEMA MUNICIPAL DE AGUAS Y SANEAMIENTO

## MONITOREOS DE CLORO LIBRE RESIDUAL



ESTADO:	COAHUILA
MUNICIPIO:	SABINAS
LOCALIDAD:	SABINAS
DENOMINACION DEL ORGANISMO OPERADOR:	SIMAS SABINAS

FECHA:	MARTES 25 DE ABRIL 2023
SEMANA NO.	17
SEMANA	DEL 23 AL 30 DE ABRIL



FIRMA DEL USUARIO

CL LIBRE p.p.m

UBICACIÓN GEOGRAFICA

DOMICILIO

N° HORA

N°	HORA	DOMICILIO	UBICACIÓN GEOGRAFICA	CL LIBRE p.p.m	FIRMA DEL USUARIO
1	11:18	LOMA ALTA # 210	27°53'20.38"N 101°08'34.97"O	1.0	
2	11:40	CALLE SAUCE S/N COL. LA JOYA	27°51'43.97"N 101°06'25.07"O	1.0	
3	12:21	NICOLAS BRAVO # 125 COL. SANTA CRUZ	27°51'20.74"N 101°06'35.64"O	1.0	
4	12:49	ROGELIO MONTEMAYOR # 385 COL. 50 ANIVERSARIO	27°51'02.65"N 101°05'15.94"O	1.0	
5	1:06	RIO NAZAS # 633 COL. INFONAVIT	27°50'26.59"N 101°06'18.62"O	1.0	
6	1:54	GUERRERO # 917 COL. REYNERA	27°51'46.12"N 101°07'13.90"O	1.0	

OBSERVACIONES:

COORDINACION DE CULTURA DEL AGUA

LIC. ENRIQUE SALVADOR GARZA MORUS  
CULTURA Y CALIDAD DEL AGUA

SELLO DEL ORGANISMO OPERADOR

# S I M A S

SISTEMA MUNICIPAL DE AGUAS Y SANEAMIENTO

MONITOREOS DE CLORO LIBRE RESIDUAL



ESTADO:	COAHUILA
MUNICIPIO:	SABINAS
LOCALIDAD:	AGUIJITA
DENOMINACION DEL ORGANISMO OPERADOR:	SIMAS SABINAS



FECHA:	MARTES 25 DE ABRIL 2023
SEMANA NO.	17
SEMANA	DEL 23 AL 30 DE ABRIL

NO. DE MUESTRA	HORA DEL MUESTREO	DOMICILIO	UBICACIÓN GEOGRAFICA	CL LIBRE EN p.p.m	FIRMA DEL USUARIO
1	10:32	BLVD. DAVILA MONCADA #580 A	27°53'52.44"N 101°09'45.27"O	1.0	

OBSERVACIONES:

\_\_\_\_\_

\_\_\_\_\_

LIC. ENRIQUE SALVADOR GARZA MORUS  
CULTURA Y CALIDAD DEL AGUA

\_\_\_\_\_

SELLO DEL ORGANISMO OPERADOR

# S I M A S

SISTEMA MUNICIPAL DE AGUAS Y SANEAMIENTO

MONITOREOS DE CLORO LIBRE RESIDUAL



ESTADO:	COAHUILA
MUNICIPIO:	SABINAS
LOCALIDAD:	CLOETE
DENOMINACION DEL ORGANISMO OPERADOR:	SIMAS SABINAS



FECHA:	MARTES 25 DE ABRIL 2023
SEMANA NO.	17
SEMANA	DEL 23 AL 30 DE ABRIL

NO. DE MUESTRA	HORA DEL MUESTREO	DOMICILIO	UBICACIÓN GEOGRAFICA	CL LIBRE EN p.p.m	FIRMA DEL USUARIO
1	10:55	CALLE BENITO JUAREZ S/N BARRIO #2	27°55'23.61"N 101°10'32.33"O	1.0	

OBSERVACIONES:

COORDINACION DE CULTURA DEL AGUA

LIC. ENRIQUE SALVADOR GARZA MORUS

CULTURA Y CALIDAD DEL AGUA

SELLO DEL ORGANISMO OPERADOR

# S I M A S

SISTEMA MUNICIPAL DE AGUAS Y SANEAMIENTO

MONITOREOS DE CLORO LIBRE RESIDUAL



ESTADO:	COAHUILA
MUNICIPIO:	SABINAS
LOCALIDAD:	SABINAS
DENOMINACION DEL ORGANISMO OPERADOR:	SIMAS SABINAS



FECHA:	MARTES 25 DE ABRIL 2023
SEMANA NO.	17
SEMANA	DEL 23 AL 30 DE ABRIL

NO. DE MUESTRA	HORA DEL MUESTREO	DOMICILIO	UBICACIÓN GEOGRAFICA	CL LIBRE EN p.p.m	FIRMA DEL USUARIO
4	10:00	RAUL LOPEZ SANCHEZ #788 COL. COAHUILA	27°51'27.95"N 101°08'23.35"O	0.5	
3	9:41	CALLE 1 S/N COL. LAZARO CARDENAS	27°50'54.03"N 101°07'43.04"O	0.5	
2	9:18	FCO. I. MADERO #1577 COL. SARABIA	27°50'27.38"N 101°06'49.88"O	0.5	
1	8:53	FCO. I. MADERO E HIDALGO #125 COL. CENTRO	27°51'12.66"N 101°07'27.21"O	0.5	

OBSERVACIONES:

COORDINACION DE CULTURA DEL AGUA

LIC. ENRIQUE SALVADOR GARZA MORUS

CULTURA Y CALIDAD DEL AGUA

SELLO DEL ORGANISMO OPERADOR

# S I M A S

## SISTEMA MUNICIPAL DE AGUAS Y SANEAMIENTO

### MUESTRAS DE AGUA PARA ANALISIS BACTERIOLOGICO

FECHA:	MARTES 18 DE ABRIL 2023
LABORATORIO	SEMANA N°16

ESTADO:	COAHUILA
MUNICIPIO:	SABINAS
LOCALIDAD:	SABINAS
DENOMINACION DEL ORGANISMO OPERADOR:	POZOS FLORES MAGON 1 Y 2 POZO EL MEZQUITE

NO. DE MUESTRA	HORA DEL MUESTREO	DOMICILIO	CLORO LIBRE RESIDUAL EN P.P.M.
1	8:23	FCO. I. MADERO CON HIDALGO #125 COL. CENTRO	0.5
2	8:39	FCO. I. MADERO #1577 COL. SARABIA	0.5
3	8:50	CALLE 1 S/N COL. LAZARO CARDENAS	0.5
4	9:16	RAUL LOPEZ SANCHEZ COL. COAHUILA	0.5

## A T E N T A M E N T E

COORDINACION DE CULTURA Y CALIDAD DEL AGUA SIMAS SABINAS

  
LIC. ENRIQUE SALVADOR GARZA MORUS

c.e.p. LIC. CLAUDIA MARIA GARZA IRIBARREN. - GERENTE GENERAL  
c.e.p.- Coordinador de Área Técnica

R.F.C.SMA100101U20  
SABINAS, COAHUILA



# S I M A S

SISTEMA MUNICIPAL DE AGUAS Y SANEAMIENTO

MONITOREOS DE CLORO LIBRE RESIDUAL



ESTADO:	COAHUILA
MUNICIPIO:	SABINAS
LOCALIDAD:	SABINAS
DENOMINACION DEL ORGANISMO OPERADOR:	SIMAS SABINAS

FECHA:	MARTES 18 DE ABRIL 2023
SEMANA NO.	16
SEMANA	DEL 16 AL 22 DE ABRIL



N° HORA DOMICILIO

UBICACIÓN GEOGRAFICA

FIRMA DEL USUARIO

CL LIBRE p.p.m

N°	HORA	DOMICILIO	UBICACIÓN GEOGRAFICA	CL LIBRE p.p.m	FIRMA DEL USUARIO
1	10:39	LOMA ALTA # 210	27°53'20.38"N 101°08'34.97"O	1.0	
2	10:55	CALLE SAUCE S/N COL. LA JOYA	27°51'43.97"N 101°06'25.07"O	1.0	
3	11:45	NICOLAS BRAVO # 125 COL. SANTA CRUZ	27°51'20.74"N 101°06'35.64"O	1.0	
4	12:03	ROGELIO MONTEMAYOR # 385 COL. 50 ANIVERSARIO	27°51'02.65"N 101°05'15.94"O	1.0	
5	12:22	RIO NAZAS # 633 COL. INFONAVIT	27°50'26.59"N 101°06'18.62"O	1.0	
6	11:20	GUERRERO # 917 COL. REYNERA	27°51'46.12"N 101°07'13.90"O	1.0	

OBSERVACIONES:

COORDINACION DE CULTURA DEL AGUA

R.F.C.SMA100101U20  
SABINAS, COAHUILA  
CULTURA DEL AGUA

LIC. ENRIQUE SALVADOR GARZA MORUS  
CULTURA Y CALIDAD DEL AGUA

SELLO DEL ORGANISMO OPERADOR

# S I M A S

SISTEMA MUNICIPAL DE AGUAS Y SANEAMIENTO

MONITOREOS DE CLORO LIBRE RESIDUAL



ESTADO:	COAHUILA
MUNICIPIO:	SABINAS
LOCALIDAD:	AGUJITA
DENOMINACION DEL ORGANISMO OPERADOR:	SIMAS SABINAS



**Sabinas**  
Compromiso de Todos

FECHA:	MARTES 18 DE ABRIL 2023
SEMANA NO.	16
SEMANA	DEL 16 AL 22 DE ABRIL

NO. DE MUESTRA	HORA DEL MUESTREO	DOMICILIO	UBICACIÓN GEOGRAFICA	CL LIBRE EN p.p.m	FIRMA DEL USUARIO
1	10:07	BLVD. DAVILA MONCADA #580 A	27°53'52.44"N 101°09'45.27"O	1.0	

OBSERVACIONES:

LIC. ENRIQUE SALVADOR GARZA MORUS

CULTURA Y CALIDAD DEL AGUA

R.F.C.SMA100101U20  
SABINAS, COAHUILA  
CULTURA DEL AGUA

SELLO DEL ORGANISMO OPERADOR



# S I M A S

SISTEMA MUNICIPAL DE AGUAS Y SANEAMIENTO

MONITOREOS DE CLORO LIBRE RESIDUAL



ESTADO:	COAHUILA
MUNICIPIO:	SABINAS
LOCALIDAD:	CLOETE
DENOMINACION DEL ORGANISMO OPERADOR:	SIMAS SABINAS




FECHA:	MARTES 18 DE ABRIL 2023
SEMANA NO.	16
SEMANA	DEL 16 AL 22 DE ABRIL

NO. DE MUESTRA	HORA DEL MUESTREO	DOMICILIO	UBICACIÓN GEOGRAFICA	CL LIBRE EN p.p.m	FIRMA DEL USUARIO
1	9:48	CALLE BENITO JUAREZ S/N BARRIO #2	27°55'23.61"N 101°10'32.33"O	1.0	

OBSERVACIONES:

COORDINACION DE CULTURA DEL AGUA

  
LIC. ENRIQUE SALVADOR GARZA MORUS  
CULTURA Y CALIDAD DEL AGUA

R.F.C.SMA100101U20  
SABINAS, COAHUILA  
CULTURA DEL AGUA

SELLO DEL ORGANISMO OPERADOR

# S I M A S

SISTEMA MUNICIPAL DE AGUAS Y SANEAMIENTO

MONITOREOS DE CLORO LIBRE RESIDUAL



ESTADO:	COAHUILA
MUNICIPIO:	SABINAS
LOCALIDAD:	SABINAS
DENOMINACION DEL ORGANISMO OPERADOR:	SIMAS SABINAS



FECHA:	MARTES 18 DE ABRIL 2023
SEMANA NO.	16
SEMANA	DEL 16 AL 22 DE ABRIL

NO. DE MUESTRA	HORA DEL MUESTREO	DOMICILIO	UBICACIÓN GEOGRAFICA	CL LIBRE EN p.p.m	FIRMA DEL USUARIO
4	9:16	RAUL LOPEZ SANCHEZ #788 COL. COAHUILA	27°51'27.95"N 101°08'23.35"O	0.5	
3	8:50	CALLE 1 S/N COL. LAZARO CARDENAS	27°50'54.03"N 101°07'43.04"O	0.5	
2	8:39	FCO. I. MADERO #1577 COL. SARABIA	27°50'27.38"N 101°06'49.88"O	0.5	
1	8:23	FCO. I. MADERO E HIDALGO #125 COL. CENTRO	27°51'12.66"N 101°07'27.21"O	0.5	

OBSERVACIONES:

COORDINACION DE CULTURA DEL AGUA

R.F.C.SMA100101U20  
SABINAS, COAHUILA  
CULTURA DEL AGUA

LIC. ENRIQUE SALVADOR GARZA MORUS

CULTURA Y CALIDAD DEL AGUA

SELLO DEL ORGANISMO OPERADOR

# S I M A S

## SISTEMA MUNICIPAL DE AGUAS Y SANEAMIENTO

### MUESTRAS DE AGUA PARA ANALISIS BACTERIOLOGICO

FECHA:	MARTES 11 DE ABRIL 2023
LABORATORIO	SEMANA N°15

ESTADO:	COAHUILA
MUNICIPIO:	SABINAS
LOCALIDAD:	SABINAS
DENOMINACION DEL ORGANISMO OPERADOR:	
POZOS FLORES MAGON 1 Y 2 POZO EL MEZQUITE	

NO. DE MUESTRA	HORA DEL MUESTREO	DOMICILIO	CLORO LIBRE RESIDUAL EN P.P.M.
1	8:40	FCO. I. MADERO CON HIDALGO #125 COL. CENTRO	0.5
2	8:57	FCO. I. MADERO #1577 COL. SARABIA	0.5
3	9:12	CALLE 1 S/N COL. LAZARO CARDENAS	0.5
4	9:38	RAUL LOPEZ SANCHEZ COL. COAHUILA	0.5

## ATENTAMENTE

COORDINACION DE CULTURA Y CALIDAD DEL AGUA SIMAS SABINAS

  
LIC. ENRIQUE SALVADOR GARZA MORUS

c.e.p. LIC. CLAUDIA MARIA GARZA IRIBARREN. - GERENTE GENERAL.  
c.e.p.- Coordinador de Área Técnica

R.F.C. SMA100101U20  
SABINAS, COAHUILA  
CULTURA DEL AGUA



Sabinas  
Compromiso de todos

# S I M A S

SISTEMA MUNICIPAL DE AGUAS Y SANEAMIENTO

## MONITOREOS DE CLORO LIBRE RESIDUAL



FECHA:	MARTES 11 DE ABRIL 2023
SEMANA NO.	15
SEMANA	DEL 09 AL 15 DE ABRIL

ESTADO:	COAHUILA
MUNICIPIO:	SABINAS
LOCALIDAD:	SABINAS
DENOMINACION DEL ORGANISMO OPERADOR:	SIMAS SABINAS



NO. DE MUESTRA	HORA DEL MUESTREO	DOMICILIO	UBICACIÓN GEOGRAFICA	CL LIBRE EN p.p.m	FIRMA DEL USUARIO
4	9:36	RAUL LOPEZ SANCHEZ #788 COL. COAHUILA	27°51'27.95"N 101°08'23.35"O	0.5	
3	9:12	CALLE 1 S/N COL. LAZARO CARDENAS	27°50'54.03"N 101°07'43.04"O	0.5	
2	8:57	Fco. I. MADERO #1577 COL. SARABIA	27°50'27.38"N 101°06'49.88"O	0.5	
1	8:40	Fco. I. MADERO E HIDALGO #125 COL. CENTRO	27°51'12.66"N 101°07'27.21"O	0.5	

OBSERVACIONES:

COORDINACION DE CULTURA DEL AGUA

F. F. C. SIMA 100101U20  
SABINAS, COAHUILA

LIC. ENRIQUE SALVADOR GARZA MORUS  
CULTURA Y CALIDAD DEL AGUA

SELLO DEL ORGANISMO OPERADOR

# S I M A S

SISTEMA MUNICIPAL DE AGUAS Y SANEAMIENTO

## MONITOREOS DE CLORO LIBRE RESIDUAL



ESTADO:	COAHUILA
MUNICIPIO:	SABINAS
LOCALIDAD:	CLOETE
DENOMINACION DEL ORGANISMO OPERADOR:	SIMAS SABINAS




FECHA:	MARTES 11 DE ABRIL 2023
SEMANA NO.	15
SEMANA	DEL 09 AL 15 DE ABRIL

NO. DE MUESTRA	HORA DEL MUESTREO	DOMICILIO	UBICACIÓN GEOGRAFICA	CL LIBRE EN p.p.m	FIRMA DEL USUARIO
1	10:01	CALLE BENITO JUAREZ S/N BARRIO #2	27°55'23.61"N 101°10'32.33"O	1.0	

OBSERVACIONES:

COORDINACION DE CULTURA DEL AGUA

  
 LIC. ENRIQUE SALVADOR GARZA MORUS  
 CULTURA Y CALIDAD DEL AGUA

R.F.C. SIMA 1001011J20  
 SABINAS, COAHUILA  
 CULTURA DEL AGUA

SELLO DEL ORGANISMO OPERADOR



ESTADO:	COAHUILA
MUNICIPIO:	SABINAS
LOCALIDAD:	AGUJITA
DENOMINACION DEL ORGANISMO OPERADOR:	SIMAS SABINAS



FECHA:	MARTES 11 DE ABRIL 2023
SEMANA NO.	15
SEMANA	DEL 09 AL 15 DE ABRIL

NO. DE MUESTRA	HORA DEL MUESTREO	DOMICILIO	UBICACIÓN GEOGRAFICA	CL LIBRE EN p.p.m	FIRMA DEL USUARIO
1	10:22	BLVD. DAVILA MONCADA #580 A	27°53'52.44"N 101°09'45.27"O	1,0	

OBSERVACIONES:

R.F.C.SMA100101U20  
SABINAS, COAHUILA  
COMUNIDAD DEL AGUA

*[Handwritten Signature]*

LIC. ENRIQUE SALVADOR GARZA MORUS  
CULTURA Y CALIDAD DEL AGUA

SELLO DEL ORGANISMO OPERADOR

# S I M A S

SISTEMA MUNICIPAL DE AGUAS Y SANEAMIENTO

MONITOREOS DE CLORO LIBRE RESIDUAL



ESTADO:	COAHUILA
MUNICIPIO:	SABINAS
LOCALIDAD:	SABINAS
DENOMINACION DEL ORGANISMO OPERADOR:	SIMAS SABINAS



FECHA:	MARTES 11 DE ABRIL 2023
SEMANA NO.	15
SEMANA	DEL 09 AL 15 DE ABRIL

FIRMA DEL USUARIO


CL LIBRE p.p.m

UBICACIÓN GEOGRAFICA

N°	HORA	DOMICILIO	UBICACIÓN GEOGRAFICA	CL LIBRE p.p.m	FIRMA DEL USUARIO
1	10:30	LOMA ALTA # 210	27°53'20.38"N 101°08'34.97"O	1.0	
2	10:43	CALLE SAUCE S/N COL. LA JOYA	27°51'43.97"N 101°06'25.07"O	1.0	
3	11:28	NICOLAS BRAVO # 125 COL. SANTA CRUZ	27°51'20.74"N 101°06'35.64"O	1.0	
4	11:50	ROGELIO MONTEMAYOR # 385 COL. 50 ANIVERSARIO	27°51'02.65"N 101°05'15.94"O	1.0	
5	12:23	RIO NAZAS # 633 COL. INFONAVIT	27°50'26.59"N 101°06'18.62"O	1.0	
6	11:12	GUERRERO # 917 COL. REYNERA	27°51'46.12"N 101°07'13.90"O	1.0	

OBSERVACIONES:

COORDINACION DE CULTURA DEL AGUA

LIC.  SALVADOR GARZA MORUS  
CULTURA Y CALIDAD DEL AGUA

R.F.C.SMA100101U20  
SABINAS, COAHUILA  
CULTURA DEL AGUA

SELLO DEL ORGANISMO OPERADOR

# S I M A S

## SISTEMA MUNICIPAL DE AGUAS Y SANEAMIENTO

### MUESTRAS DE AGUA PARA ANALISIS BACTERIOLOGICO

FECHA:	MARTES 04 DE ABRIL 2023
LABORATORIO	SEMANA N°14

ESTADO:	COAHUILA
MUNICIPIO:	SABINAS
LOCALIDAD:	SABINAS
DENOMINACION DEL ORGANISMO OPERADOR:	
POZOS FLORES MAGON 1 Y 2 POZO EL MEZQUITE	

NO. DE MUESTRA	HORA DEL MUESTREO	DOMICILIO	CLORO LIBRE RESIDUAL EN P.P.M.
1	8:30	FCO. I. MADERO CON HIDALGO #125 COL. CENTRO	0.5
2	8:46	FCO. I. MADERO #1577 COL. SARABIA	0.5
3	9:11	CALLE 1 S/N COL. LAZARO CARDENAS	0.5
4	9:32	RAUL LOPEZ SANCHEZ COL. COAHUILA	0.5

## A T E N T A M E N T E

COORDINACION DE CULTURA Y CALIDAD DEL AGUA SIMAS SABINAS

  
LIC. ENRIQUE SALVADOR GARZA MORUS

c.c.p. LIC. CLAUDIA MARIA GARZA IRIBARREN. - GERENTE GENERAL  
c.c.p.- Coordinador de Área Técnica







ESTADO:	COAHUILA
MUNICIPIO:	SABINAS
LOCALIDAD:	SABINAS
DENOMINACION DEL ORGANISMO OPERADOR:	SIMAS SABINAS



FECHA:	MARTES 07 DE ABRIL 2023
SEMANA NO.	14
SEMANA	DEL 02 AL 08 DE ABRIL

FIRMA DEL USUARIO

CL LIBRE p.p.m

UBICACIÓN GEOGRAFICA

N°	HORA	DOMICILIO	UBICACIÓN GEOGRAFICA	CL LIBRE p.p.m
1	11:03	LOMA ALTA # 210	27°53'20.38"N 101°08'34.97"O	1.0
2	11:18	CALLE SAUCE S/N COL. LA JOYA	27°51'43.97"N 101°06'25.07"O	1.0
3	12:00	NICOLAS BRAVO # 125 COL. SANTA CRUZ	27°51'20.74"N 101°06'35.64"O	1.0
4	12:20	ROGELIO MONTEMAYOR # 385 COL. 50 ANIVERSARIO	27°51'02.65"N 101°05'15.94"O	1.0
5	12:50	RIO NAZAS # 633 COL. INFONAVIT	27°50'26.59"N 101°06'18.62"O	1.0
6	11:40	GUERRERO # 917 COL. REYNERA	27°51'46.12"N 101°07'13.90"O	1.0

OBSERVACIONES:

COORDINACION DE CULTURA DEL AGUA

  
LIC. ENRIQUE SALVADOR GARZA MORUS  
CULTURA Y CALIDAD DEL AGUA

SELLO DEL ORGANISMO OPERADOR

# S I M A S

SISTEMA MUNICIPAL DE AGUAS Y SANEAMIENTO

MONITOREOS DE CLORO LIBRE RESIDUAL



ESTADO:	COAHUILA
MUNICIPIO:	SABINAS
LOCALIDAD:	CLOETE
DENOMINACION DEL ORGANISMO OPERADOR:	SIMAS SABINAS




FECHA:	MARTES 04 DE ABRIL 2023
SEMANA NO.	14
SEMANA	DEL 02 AL 08 DE ABRIL

NO. DE MUESTRA	HORA DEL MUESTREO	DOMICILIO	UBICACIÓN GEOGRAFICA	CL LIBRE EN p.p.m	FIRMA DEL USUARIO
1	10:42	CALLE BENITO JUAREZ S/N BARRIO #2	27°55'23.61"N 101°10'32.33"O	1.0	

OBSERVACIONES:

COORDINACION DE CULTURA DEL AGUA

  
LIC. ENRIQUE SALVADOR GARZA MORUS  
CULTURA Y CALIDAD DEL AGUA

SELLO DEL ORGANISMO OPERADOR

# S I M A S

SISTEMA MUNICIPAL DE AGUAS Y SANEAMIENTO

MONITOREOS DE CLORO LIBRE RESIDUAL



ESTADO:	COAHUILA
MUNICIPIO:	SABINAS
LOCALIDAD:	AGUJITA
DENOMINACION DEL ORGANISMO OPERADOR:	SIMAS SABINAS



FECHA:	MARTES 04 DE ABRIL 2023
SEMANA NO.	14
SEMANA	DEL 02 AL 08 DE ABRIL

NO. DE MUESTRA	HORA DEL MUESTREO	DOMICILIO	UBICACIÓN GEOGRAFICA	CL LIBRE EN p.p.m	FIRMA DEL USUARIO
1	10.15	BLVD. DAVILA MONCADA #580 A	27°53'52.44"N 101°09'45.27"O	7.0	

OBSERVACIONES:

\_\_\_\_\_

\_\_\_\_\_



LIC. ENRIQUE SALVADOR GARZA MORUS

CULTURA Y CALIDAD DEL AGUA

SELLO DEL ORGANISMO OPERADOR



ESTADO:	COAHUILA
MUNICIPIO:	SABINAS
LOCALIDAD:	SABINAS
DENOMINACION DEL ORGANISMO OPERADOR:	SIMAS SABINAS




FECHA:	MARTES 09 DE ABRIL 2023
SEMANA NO.	14
SEMANA	DEL 02 AL 08 DE ABRIL

NO. DE MUESTRA	HORA DEL MUESTREO	DOMICILIO	UBICACIÓN GEOGRAFICA	CL LIBRE EN p.p.m	FIRMA DEL USUARIO
4	9:32	RAUL LOPEZ SANCHEZ #788 COL. COAHUILA	27°51'27.95"N 101°08'23.35"O	0.5	
3	9:11	CALLE 1 S/N COL. LAZARO CARDENAS	27°50'54.03"N 101°07'43.04"O	0.5	
2	8:46	FCO. I. MADERO #1577 COL. SARABIA	27°50'27.38"N 101°06'49.88"O	0.5	
1	8:30	FCO. I. MADERO E HIDALGO #125 COL. CENTRO	27°51'12.66"N 101°07'27.21"O	0.5	

OBSERVACIONES:

COORDINACION DE CULTURA DEL AGUA

  
LIC. ENRIQUE SALVADOR GARZA MORUS  
CULTURA Y CALIDAD DEL AGUA

SELLO DEL ORGANISMO OPERADOR